

Förslag till stadsplan för  
område mellan **BRATTBERGSVÄGEN**  
**OGH SKOGSSTIGEN**, Arboga kommun

Upprättat i januari 1974

Börje Ericsson

**Börje Ericsson**  
stadsarkitekt

Fastighetsredovisningen och grundkartans riktighet  
avser förhållandena den 1974-02-07

Bestyrkes i tjänsten

Jan Rehdin

Jan Rehdin

lantmätare

Förslaget antaget av kommunfullmäktige i Arboga  
vid sammanträde 74-04-26, § 80  
i protokollet, betygar:

Nils Forsberg  
Kommunfullmäktiges sek.

GRUNDKARTEBETECKNINGAR: Lantmäteristyrelsens föreskrifter fastställda  
1969-06-05 och 1970-12-29







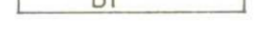

NOLLPLAN: Stockholms slusströskels= Rikets system av år 1900 + 3.863m

KOORDINATSYSTEM: Rikets system av år 1938 25 W 65

STANDARDKLASS II

BYGGNADERNAS BEGRÄNSNINGSLINJER= fasadlinjerna

STADSPLANEBETECKNINGAR

-  Stadsplanegräns belägen 3m utanför planområdet
-  Gällande områdesgräns avsedd att bibehållas
-  Gällande områdesgräns avsedd att utgå
-  Kvarters- eller annan områdesgräns
-  Bestämelsegräns
-  Gata eller torg
-  Område för bostadsändamål, fristående hus
-  Mark som icke får bebyggas
- I Antal våningar
- +0,0 Gällande gatuhöjd
- +0,0 Gatuhöjd

1974-11-11 har länsstyrelsen i Västmanlands län  
fastställt på denna karta angiven stadsplan.  
Beslutet har numera vunnit laga kraft, betygas; Västerås  
Marianne Ödin

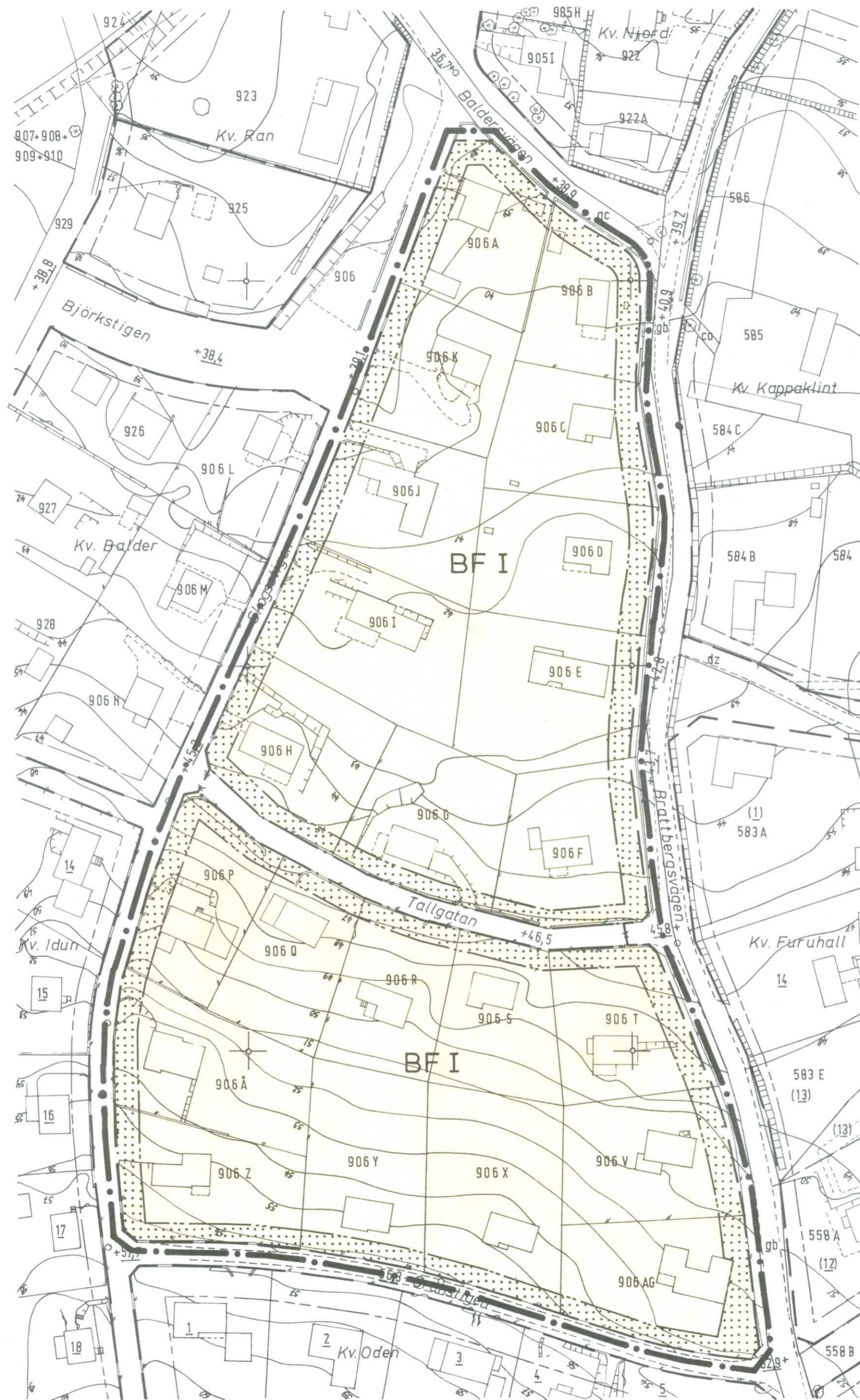
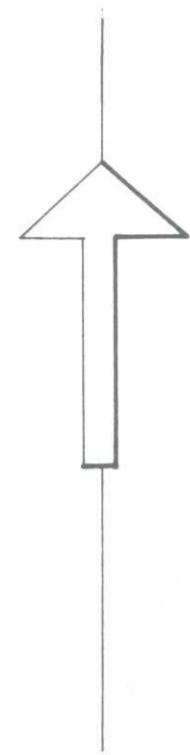
Denna kopias likhet med  
originalt, betygar:

*Börje Ericsson*

SKALA 1:1000

0 5 10 20 30 40 50 100 M

*1.6.7*







ARBOGA  
KOMMUN  
STADSARKITEKTKONTORET

9/74

Planering  
10-13

Arboga i januari 1974 11.

STADSPLANEBESTÄMMELSER tillhörande  
förslag till stadsplan för område mellan BRATTBERGSVÄGEN  
OCH SKOGSSTIGEN, Arboga kommun

1 § STADSPLANEOMRÅDETS ANVÄNDNING

Med B betecknat område får användas endast för bo-  
stadsändamål.

2 § MARK SOM ICKE FÅR BEBYGGAS

Med punktprickning betecknad mark får icke bebyggas.

3 § BYGGNADSSÄTT

Med F betecknat område får bebyggas endast med hus  
som uppförs fristående.


4 § VÅNINGSAKTAL

På med romersk siffra betecknat område får byggnad  
uppföras med högst det antal våningar som siffran  
anger.

5 § BYGGNADS HÖJD

På med I betecknat område får byggnad icke uppföras  
till större höjd än 4,5 m.

ARBOGA KOMMUN


  
Börje Ericsson  
Stadsarkitekt

Förslaget antaget av kommunfullmäktige i Arboga  
vid sammanträde 74-04-26 , § 80  
i protokollet, punkt 4:

  
Kommunfullmäktiges sekr.

Tillhör länsstyrelsens i Västman-  
lands län beslut

74-04-11-11





ARBOGA  
KOMMUN

STADSARKITEKTKONTORET

Planen. 11. 13

Arboga i januari 1974

BESKRIVNING tillhörande  
förslag till stadsplan för område mellan BRATTBERGSVÄGEN  
OCH SKOGSSTIGEN, Arboga kommun

Stadsplaneområdet är beläget inom Brattberget i stadens södra del och omfattar två kvarter med befintlig bebyggelse på avstyckningsplan från 1946. Omkring finnes områden med fastställda planer, dels 2/56 fastställd av Kungl. Maj:t 56-10-05, dels 7/71 fastställd av länsstyrelsen 71-06-10, dels 9/71 fastställd av länsstyrelsen 71-01-19.

Planförslaget framlägges för att åstadkomma samma juridiska status åt detta område som åt angränsande områden. Innehållet i planen ansluter sig helt till befintliga förhållande såväl vad avser gränser som byggnadsrätter.

ARBOGA KOMMUN

Börje Ericsson  
Stadsarkitekt

Förslaget antaget av kommunfullmäktige i Arboga  
vid sammanträde 74-04-26, § 80  
i protokollet, betyg:

Kommunfullmäktiges sekr.

Tillhör länsstyrelsens i Västmanlands län beslut

1974-11-11 betyg