

Förslag till ändring av stadsplanen för delar av **KV:N ABBORREN OCH LÅNGAN**, Arboga kommun

Upprättat i oktober 1973

Börje Ericsson
Börje Ericsson
stadsarkitekt

Förslaget antaget av kommunfullmäktige i Arboga vid sammanträde 74-03-29, § 60 i protokollet, betygar:

Nils Forsberg
Kommunfullmäktiges sek.

Fastighetsredovisningen och grundkartans riktighet avser förhållandena den 1973-11-15 Bestyrkes i tjänsten

Jan Rehdin
Jan Rehdin
lantmätare

GRUNDKARTEBETECKNINGAR: Lantmäteristyrelsens föreskrifter fastställda 1969-06-05 och 1970-12-29

NOLLPLAN: Stockholms slusströskels=Rikets system av år 1900 +3.863 m

KOORDINATSYSTEM: Rikets system av år 1938 2,5 W 65

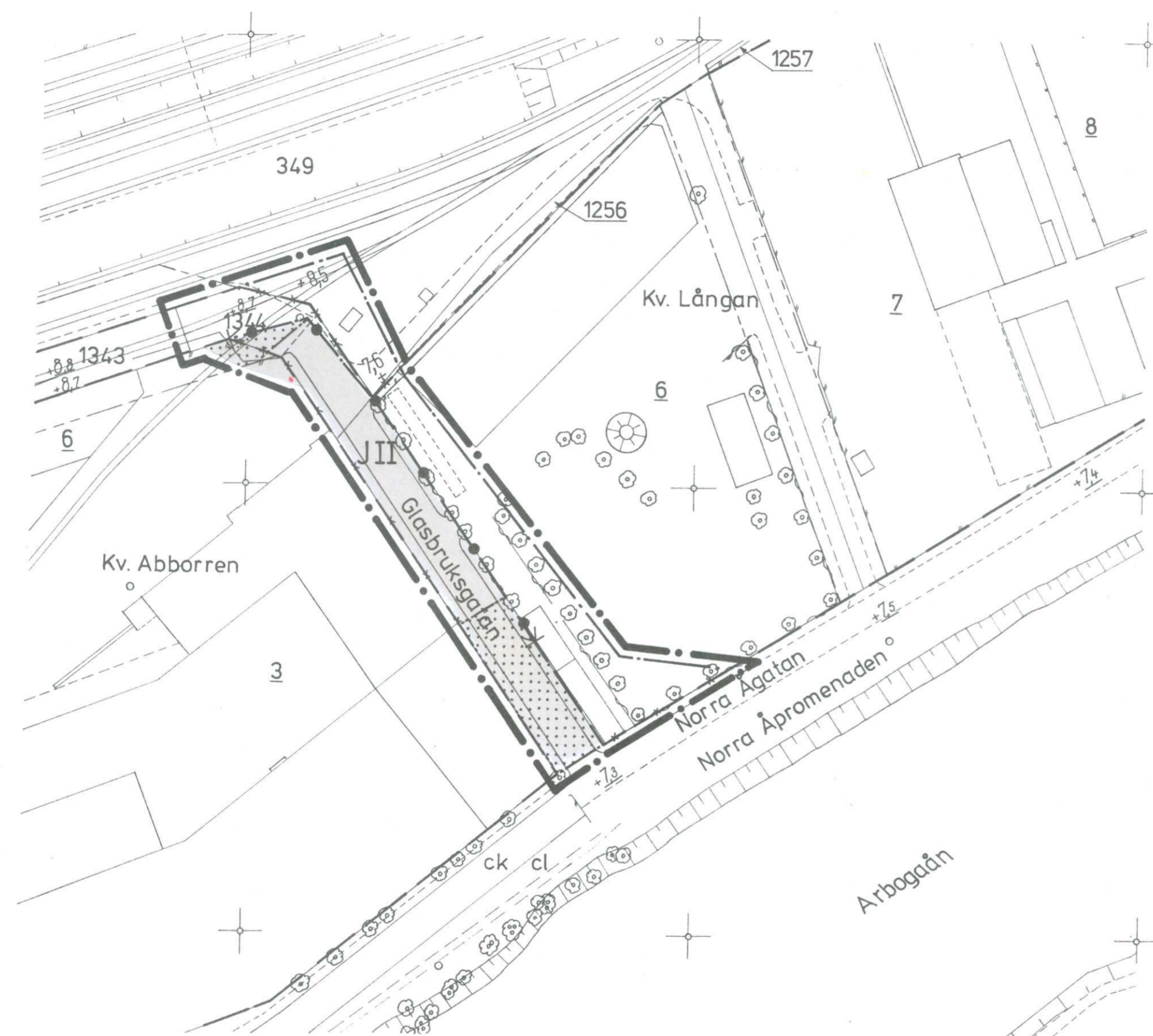
STANDARDKLASS II

BYGGNADERNAS BEGRÄNSNINGSLINJER= fasadlinjerna

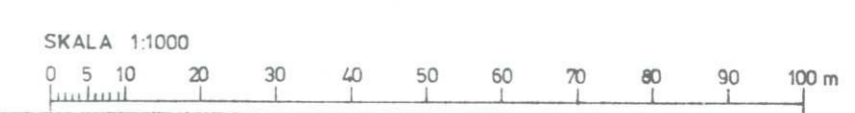
STADSPLANEBETECKNINGAR

- Stadsplanegräns belägen 3m utanför stadsplaneområdet
- — — — Gällande områdesgräns avsedd att bibehållas
- x-x-x- Gällande områdesgräns avsedd att utgå
- — — — Kvarters- eller annan områdesgräns
- — — — Bestämmelsegräns
- ←•—•—•→ Förbud mot utfart med stängselskyldighet
Tvärstreck med pil markerar förbudets slut
- ▭ Gata eller torg
- ▭ J Område för industriändamål
- ▭ Mark som icke får bebyggas
- +0,0 Gällande gatuhöjd
- +0,0 Gatuhöjd
- II Antal våningar

1974-06-14 har länsstyrelsen i Västmanlands län fastställt på denna karta angiven stadsplan, betygas; Västerås som ovan.
Marianne Ödin



Denna kopias likhet med originalet, betygar:
Börje Ericsson





ARBOGA
KOMMUN

6/74

1 § STADSPLANEOMRÅDETS ANVÄNDNING

Med J betecknat område får användas endast för industriändamål.

2 § MARK SOM ICKE FÅR BEBYGGAS

Med punktprickning betecknad mark får icke bebyggas.

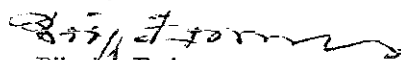
3 § VÅNINGSAKTAL

På med romersk siffra betecknat område får byggnad uppföras
med högst det antal våningar som siffran anger.

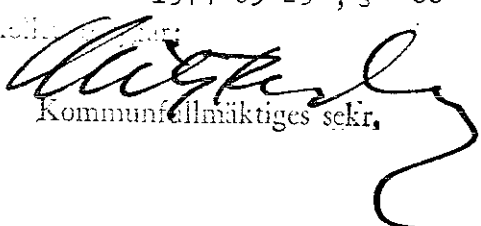
4 § UTFARTSFÖRBUD

I områdesgräns som betecknats med fyllda cirklar skall
fastighet förses med stängsel, vari ej får anordnas öppning
som medger utfart eller annan utgång mot gata.

Arboga i oktober 1973

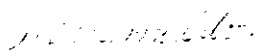

Börje Ericsson
stadsarkitekt

Förslaget antaget av kommunfullmäktige i Arboga
vid nämnda möte 1974-03-29, § 60
i protokoll nr 1/74


Kommunfullmäktiges sekreterare

Tillhör länsstyrelsens i Västman-
lands län beslut

....., betygar,





ARBOGA
KOMMUN

BESKRIVNING tillhörande
förslag till ändring av stadsplanen för delar av
KV:N ABBORREN OCH LÅNGAN, Arboga kommun

1074-04-25

Stadsplaneområdet är beläget inom östra industriområdet mellan Arbogaån och järnvägen. Förslaget berör stadsplanerna 2/58 fastställd av länsstyrelsen 58-07-28, 9/62 fastställd av länsstyrelsen 62-11-15 och 3/64 fastställd av länsstyrelsen 64-03-02.

Förslaget innebär att Glasbruksgatan flyttas österut på nuvarande kv Långans område medan kv Abborren utökas över nuvarande Glasbruksgatan. Viss järnvägsmark överföres till gatumark.


Orsaken till åtgärden är att ägaren till Abborren 3, AB Arboga Maskiner önskar bygga om sitt gjuteri i samband med ålagda krav på rökgasreningar. Denna utbyggnad kan endast ske mot norr och öster. Kommunen, som är ägare till fastigheten kv Långan 6, har samrått med AB Arboga Maskiner och TGOJ.

I och med Norra Ågatans anslutning österut mot nya Europavägen torde så gott som all tung trafik falla bort från Glasbruksgatan och dess funktion blir huvudsakligen för persontrafik.

Industrispåret till AB Arboga Maskiner avses bli borttaget och tillhörande växel skall således utgå.

Samråd har skett med Länsstyrelsen och Vägförvaltningen samt kommunens byggnadskontor.

Arboga i oktober 1973


Börje Ericsson
stadsarkitekt

Förslaget antaget av kommunfullmäktige i Arboga
vid sammanträde 1974-03-29, § 60
i protokollet, bilaga:


Kommunfullmäktiges sekf.

Tillhör länsstyrelsens i Västman-
lands län beslut
1974-03-29, betygar,

