

Förslag till utvidgning av stadsplan vid DJÄKNEBERG SVÄGEN, Arboga kommun

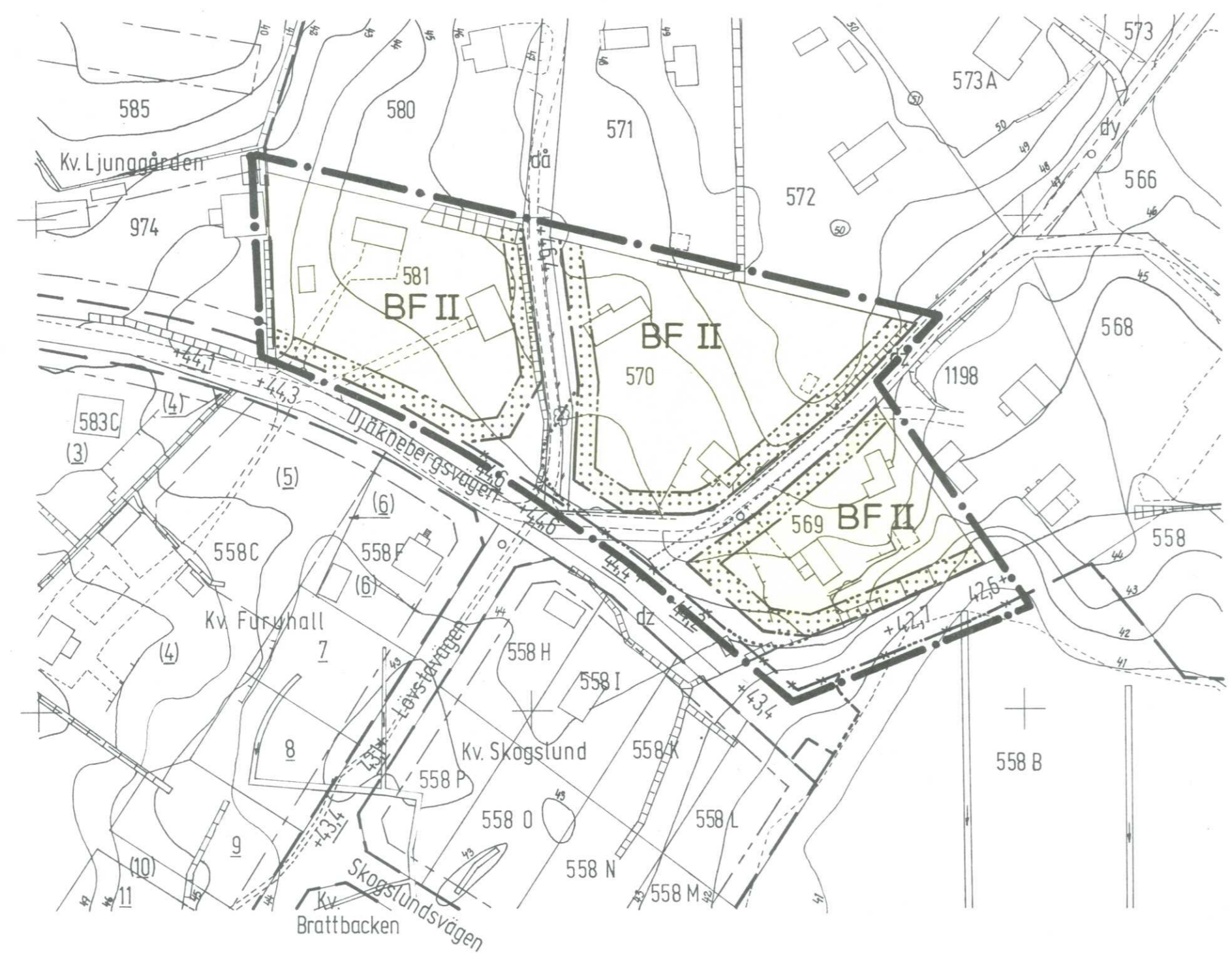
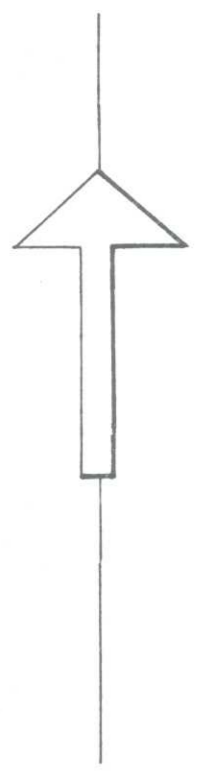
Upprättat i januari 1974

Börje Ericsson
Börje Ericsson
stadsarkitekt

Fastighetsredovisningen och grundkartans riktighet avser förhållandena den 1974-01-07
Bestyrkes i tjänsten

Jan Rehdin
Jan Rehdin
lantmätare

Tillhör byggnadsnämndens beslut
den 74-03-20 § 40,
betygar:
Sven-Olof Sjöquist
Byggnadsnämndens sekr.




1974-06-14 har länsstyrelsen i Västmanlands län fastställt på denna karta angiven stadsplan. Beslutet har enligt 150 § byggnadslagen omedelbart vunnit laga kraft, betygas; Västerås som ovan.
L Rinderud

Denna kopias likhet med
originalen, betygas:
Börje Ericsson

GRUNDKARTEBETECKNINGAR: Lantmäteristyrelsens föreskrifter fastställda 1969-06-05 och 1970-12-29
NOLLPLAN: Stockholms slusströskels- Rikets system av år 1900 +3.863 m
KOORDINATSYSTEM: Rikets system av år 1938 25 W 65
STANDARDKLASS II
BYGGNADERNAS BEGRÄNSNINGSLINJER= fasadlinjerna

- STADSPLANE BETECKNINGAR
- Stadsplanegräns belägen 3 meter utanför planområdet
 - Gällande områdesgräns avsedd att bibehållas
 - Gällande områdesgräns avsedd att utgå
 - Kvarters- eller annan områdesgräns
 - Bestämelsegräns
 - Gränslinjer ej avsedda att fastställas
 - Gata eller torg
 - Park eller plantering
 - Område för bostadsändamål, fristående hus
 - Mark som icke får bebyggas
 - +0,0 Gatuhöjd
 - II Antal våningar





ARBOGA
KOMMUN

STADSARKITEKTKONTORET

5/74

Arboga i januari 1974

BESKRIVNING tillhörande
förslag till utvidgning av stadsplanen vid DJÄKNEBERGS-
VÄGEN, Arboga kommun

Stadsplaneområdet är beläget inom Brattbergsområdet i stadens södra del. Angränsande stadsplan 9/71 är fastställd av länsstyrelsen 71-01-19. Ifrågavarande område ingick i planförslaget 9/71 men undantogs från fastställelse tillsammans med ytterligare område norr om detta på grund av befarade bullerstörningar från närliggande skjutbana.

Efter överläggningar med länsmyndigheterna har befunnits lämpligt att utöka det fastställda planområdet med de norr om Djäknebergsvägen närmast liggande fastigheterna för att därmed få fastställt arten av bebyggelse även på vägens norra sida.

Innehållet i planen ansluter sig oförändrat till tidigare framfört förslag.

ARBOGA KOMMUN

Börje Ericsson
Stadsarkitekt

Tillhör byggnadsnämndens beslut
den 74-03-20 § 40 ,
betygar:

Tillhör länsstyrelsens i Västman-
lands län beslut
1974-06-14....., betygar:



**ARBOGA
KOMMUN**
STADSARKITEKTKONTORET

Arboga i januari 1974

STADSPLANEBESTÄMMELSER tillhörande
förslag till utvidgning av stadsplanen vid DJÄKNEBERGS-
VÄGEN, Arboga kommun

1 § STADSPLANEOMRÅDETS ANVÄNDNING

Med B betecknat område får användas endast för bo-
stadsändamål.

2 § MARK SOM ICKE FÅR BEBYGGAS

Med punktprickning betecknad mark får icke bebyggas.

3 § BYGGNADSSÄTT

Med F betecknat område får bebyggas endast med hus
som uppförs fristående.

4 § VÅNINGSAKTAL

På med romersk siffra betecknat område får byggnad
uppföras med högst det antal våningar som siffran
anger.

5 § BYGGNADS HÖJD

På med II betecknat område får byggnad icke uppföras
till större höjd än 6,5 m.

ARBOGA KOMMUN

Börje Ericsson

Börje Ericsson
Stadsarkitekt

Tillhör byggnadsnämndens beslut

den 74-03-20 § 40 ,

betygar:

[Signature]
Byggnadsnämndens sekr.

Tillhör länsstyrelsens i Västman-
lands län beslut

..... betygar: