

Förslag till ändring för del av stadsplanen för
AVLOPPSRENINGSVÄRKET, Arboga stad

Upprättat i mars 1970

Börje Ericsson
 Börje Ericsson
 stadsarkitekt

Fastighetsredovisningen avser
 förhållandena den 5.3.1970
 Grundkartans riktighet bestyrkes
 Bertil Nilsson
 Bertil Nilsson
 stadsingenjör

BETECKNINGAR

Grundkarta

- gällande kvartersgräns
- gällande bestämmelsegräns
- gräns för fastighet eller samfällt område
- annan gräns
- byggnad
- stenmur
- elektrisk högspänningsledning med inmätta stöd
- järnvägsspår
- väg
- bank
- dike
- fastställd höjd å gata
- höjdkurvor
- polygonpunkt
- rutnätspunkt
- nummer å stadsåga eller stadsågområde

Stadsplane karta

- linje belägen 3 meter utanför stadsplaneområdet
- gällande resp. föreslagen områdesgräns
- gällande områdesgräns avsedd att utgå
- gällande resp. föreslagen bestämmelsegräns
- gällande bestämmelsegräns avsedd att utgå
- gränslinjer ej avsedda att fastställas
- allmän plats, gata
- allmän plats, park eller plantering
- Jm område för småindustriändamål
- mark som icke får bebyggas
- U mark tillgänglig för underjordiska ledningar
- +6,5 gällande gatuhöjd
- +8,1 föreslagen gatuhöjd
- 7,0 byggnadshöjd
- 40% del i procent av tomt som får bebyggas
- förbud mot körbar in- och utfart

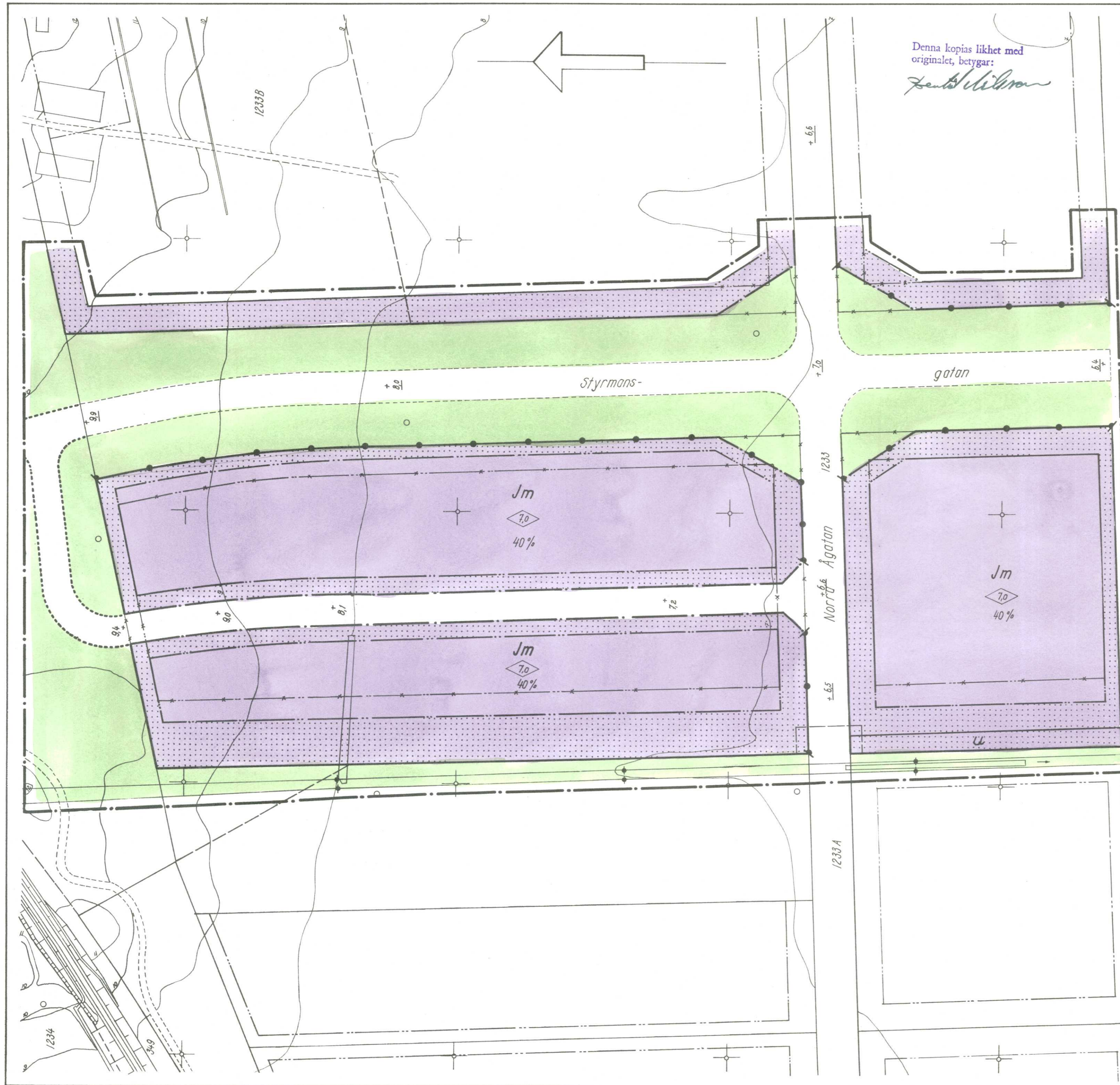
Tillhör byggnadsnämndens beslut
 den 8.4.1970 § 70 ,
 betygar:

Sven-Olof Sjöquist
 Byggnadsnämndens sekr.

26.6.1970 har länsstyrelsen i Västmanlands län fastställt på
 denna karta angiven stadsplan. Beslutet har enligt 150 § byggnads-
 lagen vunnit laga kraft, betygas; Västerås som ovan.
 På tjänstens vägnar
 Curt Ohrner

Skala 1:1000

40 30 20 10 0 50 100



Denna kopias likhet med
 originalet, betygar:
Bertil Nilsson



ARBOGA STAD

BESTÄMMELSER tillhörande förslag till ändring
av del av stadsplanen för AVLOPPSRENINGSVÄRKET,
Arboga stad.

5/1970

§ 1 STADSPLANEOMRÅDETS ANVÄNDNING

Med Jm betecknat område får användas endast för småindustri-
ändamål av sådan beskaffenhet att närboende ej vållas olägen-
heter med hänsyn till sundhet, brandsäkerhet och trevnad.
Bostäder får icke anordnas inom området.

§ 2 MARK SOM ICKE FÅR BEBYGGAS

Med punktprickning betecknad mark får icke bebyggas.

§ 3 SÄRSKILDA FÖRESKRIFTER ANGÅENDE OMRÅDEN FÖR LEDNINGAR

Å med u betecknad mark får icke vidtagas anordningar som
hindra framdragande eller underhåll av underjordiska
allmänna ledningar.

§ 4 DEL AV TOMT SOM FÅR BEBYGGAS

Av tomt, som omfattar med arabisk siffra jämte procent-
tecken betecknat område, får högst så stor procentuell
del som siffran anger bebyggas.

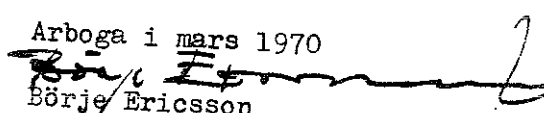
§ 5 BYGGNADS HÖJD

Å med siffra i romb betecknat område får byggnad uppföras
till högst den höjd i meter som siffran anger. Dock må
för särskilt fall kunna medgivas den större höjd som påvisas
vara erforderlig och som med hänsyn till sundhet, brand- och
flygsäkerhet samt i övrigt ur allmän synpunkt prövas lämplig.

§ 6 FÖRBUD MOT KÖRBAR IN- OCH UTFART


I kvarters- eller annan områdesgräns som betecknats med
fyllda cirklar får med hänsyn till trafiksäkerheten icke
anordnas körbar in- och utfart.

Arboga i mars 1970


Börje Ericsson
stadsarkitekt

Tillhör byggnadsnämndens beslut
den 8.4.1970 § 70

betygar:



Byggnadsnämndens sekr.

Tillhör länsstyrelsens i Västman-
lands län beslut

26.6.1970