

Förslag till ändring av
STADSPLANEN FÖR DEL AV ARBOGA STAD,
DEL AV KV. ÄRLAN,
upprättat i februari 1961 av

Bengt Emanuelson

Bengt Emanuelson, stadsarkitekt.

Reviderat i maj 1961.






Tillhör byggnadsnämndens beslut
den 24/5 1961, § 126 ,
betygar:



Harry Strömberg
Byggnadsnämndens sekr.

År 1961 den 17 juli har länsstyrelsen fastställt å denna karta angiven ändring av stadsplanen för del av kv. Ärlan och har beslutet därom numera vunnit laga kraft, betygar; Västerås i landskansliet den 11 aug. 1961.
På tjänstens vägnar:
R. Svensson

Stämpel 2:-

Beteckningar:

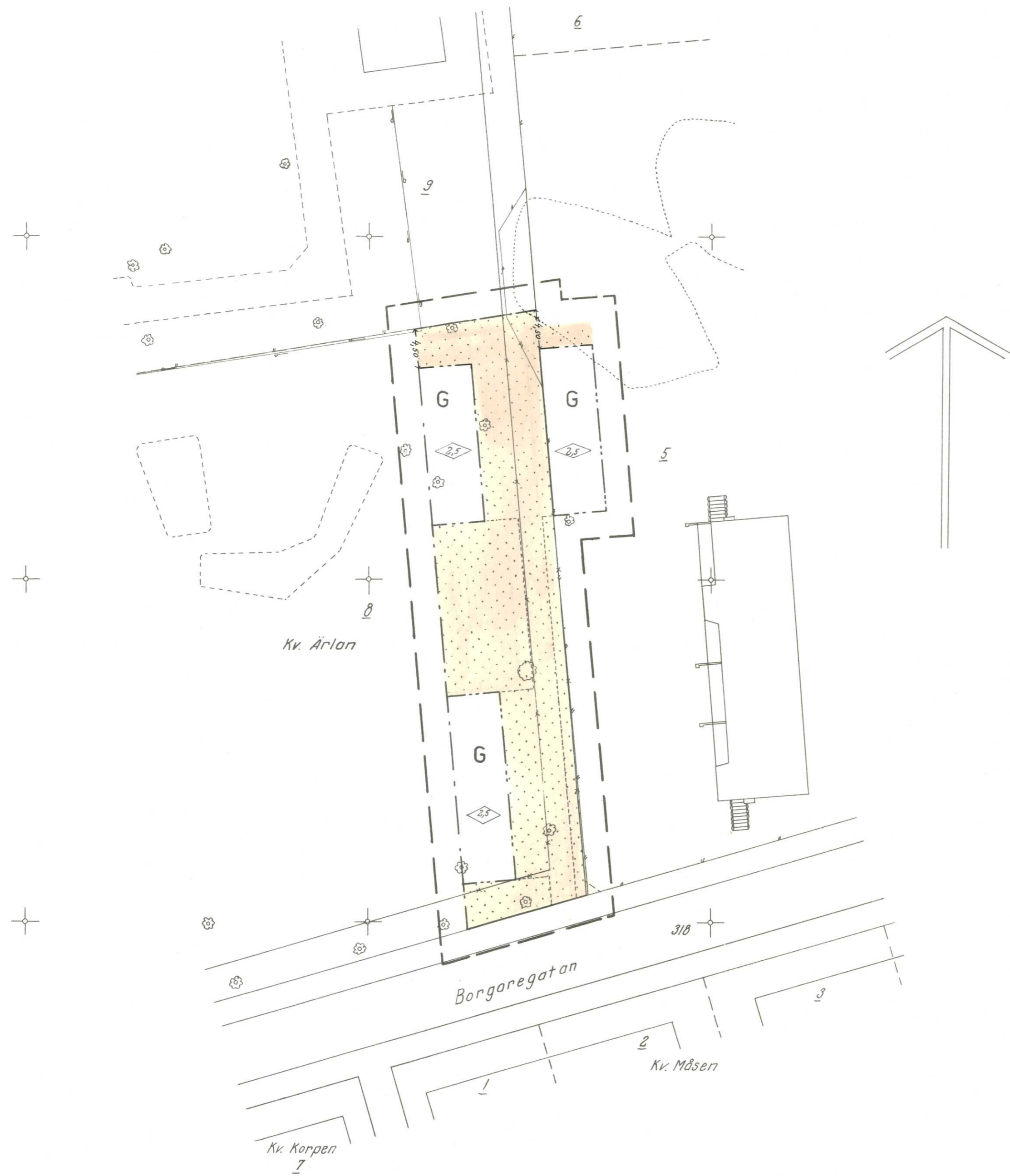
-  linje belägen 3 meter utanför stadsplaneområdet
-  gällande områdes- och bestämmelsegräns
-  " " " " avsedd att utgå
-  områdesgräns
-  bestämmelsegräns

-  område för garageändamål
-  mark som icke får bebyggas

-  byggnadshöjd
-  befintliga byggnader
-  illustrationslinjer

Denna kopias likhet med
originalet, betygar:

B. Emanuelson



Skala 1:400

10 5 0

50

100

150 m



ARBOGA STAD

Tillhör byggnadsnämndens beslut
den 24/5 1961 § 126 ,
betygar:

Bengt Emanuelson
Byggnadsnämndens sek.

Förslag till ändring av
STADSPLANEN FÖR DEL AV ARBOGA STAD,
DEL AV KV. ÄRLAN,

upprättat i februari 1961 av
Bengt Emanuelson
Bengt Emanuelson, stadsarkitekt.

reviderat i maj 1961 av
Bengt Emanuelson
Bengt Emanuelson, stadsarkitekt.

2/61

BESKRIVNING.

Aktuella området är enligt gällande den 25 januari 1952 fastställd stadsplan avsett för allmänt ändamål. Marken äges av staden och förvaltas av skolstyrelsen, vilken förklarar sig intet ha att erinra mot den föreslagna ändringen, vilken syftar till att tillgodose intilliggande radhusområdets behov av mark för garageändamål.

Angränsande tomt norr om äges av landstinget, vars eventuella ytterligare markbehov enligt överenskommelse avses tillgodoses inom det ej ianspråktagna området norr om Kungsörsvägen.

Tillägg till beskrivning.

Efter utställningstiden har förslaget ändrats med anledning av landstingets önskemål om ett minsta avstånd av 4,5 meter mellan södra tomtgränsen av landstingets markinnehav och de båda nordligaste byggnadszonerna.

Tillhör länsstyrelsens beslut den
17 juli 1961, betygar;

Ex officio:

R. Svensson
/R. Svensson/



ARBOGA STAD

Tillhör byggnadsnämndens beslut
den 24/5 1961 § 126,
betygar:

Bengt Emanuelson
Byggnadsnämndens sek.

Förslag till ändring av
STADSPLANEN FÖR DEL AV ARBOGA STAD,
DEL AV KV. ÄRLAN;

upprättat i februari 1961 av

Bengt Emanuelson, stadsarkitekt.

Bengt Emanuelson

STADSPLANEBESTÄMMELSER.

§ 1.

STADSPLANEOMRÅDETS ANVÄNDNING.

Med G betecknat område får användas endast för garageändamål.

§ 2.

MARK SOM ICKE FÅR BEBYGGAS.

Med punktprickning betecknad mark får icke bebyggas.

§ 3.

BYGGNADS HÖJD.

Å med siffra i romb betecknat område får byggnad uppföras till
högst den i meter som siffran anger.

Tillhör länsstyrelsens beslut den
17 juli 1961, betygar;

Ex officio:

R. Svensson
/R. Svensson/