

Förslag till
STADSPLAN FÖR BRATTBERGSOMRÅDET, SÖDRA DELEN
I ARBOGA STAD
 upprättat i december 1955 av

Pl. 416

Sven Moberg
 (Sven Moberg)
 stadsarkitekt

Thorsten Jakobsson
 (Thorsten Jakobsson)
 stadsingenjör

Förslaget upprättat på utdrag av
 grundkarta upprättad i december
 1953, betygar:

Thorsten Jakobsson
 stadsingenjör

Beteckningar:

- Linje tre meter utanför stadsplanområdet
- - - - - Områdesgräns
- · - · - Bestämmelsegräns
- ▨▨▨▨▨▨▨▨▨▨ Illustrationslinjer
- Allmän plats, gata
- ▭ Allmän plats, park eller plantering
- BF Område för bostadsändamål, fristående hus
- BR " " " " radhus
- ⋯⋯⋯ Mark som icke får bebyggas
- I Antal våningar
- v Vindsvredning
- +00,00 Gatuhojd

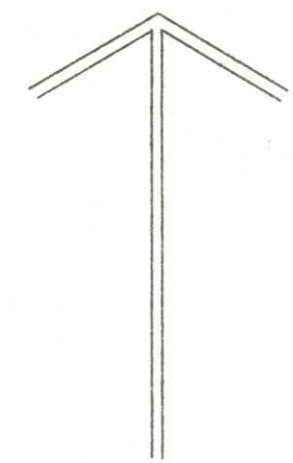
Förslaget antaget av stadsfullmäktige i
 Arboga vid sammanträde den 27 april
 1956, § 63 i protokollet, betygar:

Daniel Ekelund
 Stadsfullmäktiges sek.

Tillhör Kungl. Maj:ts beslut den 5 oktober 1956.
 Stockholm i Kommunikationsdepartementet
 Ex officio:
 Sven Åmark

Denna kopias likhet med originalet betygar:

Moberg



Skala 1:1000

meter 50 40 30 20 10 0

100

200

300 meter



ARBOGA STAD

2/36

Förslag till
STADSPLAN FÖR BRATTBERGSOMRÅDET, SÖDRA DELEN, PL. 116.
I ARBOGA STAD


upprättat i december 1955 av Sven Moberg, stadsarkitekt
och Thorsten Jakobsson, stadsingenjör.

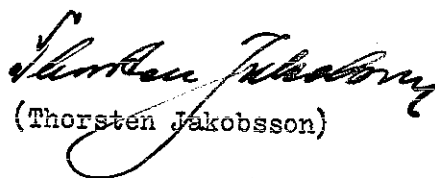
BESKRIVNING.

Stadsplaneområdet utgör en utvidgning söder ut av ett efter länsstyrelsens fastställelse den 13 mars 1946 och den 17 oktober 1947 av avstyckningsplan med egna hem bebyggt område (s.k. Brattbergsområdet).

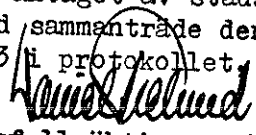
Området mellan Brattbergsvägen i öster och Skogsstigens fortsättning söder ut i väster har föreslagits till bebyggelse med enplans enfamiljshus, samma hustyp, som befintlig bebyggelse norr ut inom avstyckningsplaneområdet.

Befintlig bebyggelse väster om Skogsstigen, norr om det område planförslaget omfattar, utgöres av 1 1/2 -plans enfamiljshus. Som fortsättning på denna bebyggelse och för tillgodoseende av behovet av mark till radhus har områdets västra del föreslagits till bebyggelse med enplans radhus, med rätt till vindsinredning.


(Sven Moberg)


(Thorsten Jakobsson)

Förslaget antaget av stadsfullmäktige i
Arboga vid sammanträde den 27 april
1956, § 63 i protokollet, betygar:


Stadsfullmäktiges sekr.

Tillhör Kungl. Maj:ts beslut
den 5 oktober 1956.
Stockholm i Kommunikationsdepartementet

Ex officio:





ARBOGA STAD

Förslag till
STADSPLAN FÖR BRATTBERG SOMRÅDET, SÖDRA DELEN, PL. 116.
I ARBOGA STAD
upprättat i december 1955 av Sven Moberg, stadsarkitekt
och Thorsten Jakobsson, stadsingenjör.

STADSPLANEBESTÄMMELSER

§ 1 STADSPLANEOMRÅDETS ANVÄNDNING

Med B betecknat område får användas endast för bostadsändamål.

§ 2 MARK SOM ICKE FÅR BEBYGGAS

Med punktprickning betecknad mark får icke bebyggas.

§ 3 BYGGNADSSÄTT

Mom. 1. Med F betecknat område får bebyggas endast med hus som uppföras fristående.

Mom. 2. Med R betecknat område får bebyggas endast med radhus.

§ 4 BYGGNADS YTA Å TOMT

Av tomt som omfattar med F betecknat område får högst en femtedel bebyggas.

§ 5 VÅNINGSAKTAL

Mom. 1. Å med I betecknat område får byggnad uppföras med högst en våning.

Mom. 2. Å med v betecknat område får utöver angivet våningsantal vind inredas.

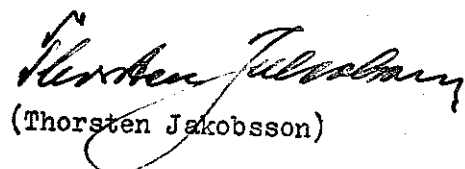
§ 6 BYGGNADS HÖJD

Å med I eller Iv betecknat område får byggnad icke uppföras till större höjd än respektive 4,6 och 5 meter.

§ 7 ANTAL LÄGENHETER

Å med F betecknat område får byggnad icke inrymma flera än en bostadslägenhet.


(Sven Moberg)


(Thorsten Jakobsson)

Förslaget antaget av stadsfullmäktige i
Arboga vid sammanträde den 27 april
1956, § 6 i protokollet, betygar:

Tillhör Kungl. Maj:ts beslut
den 5 oktober 1956.
Stockholm i Kommunikationsdepartementet