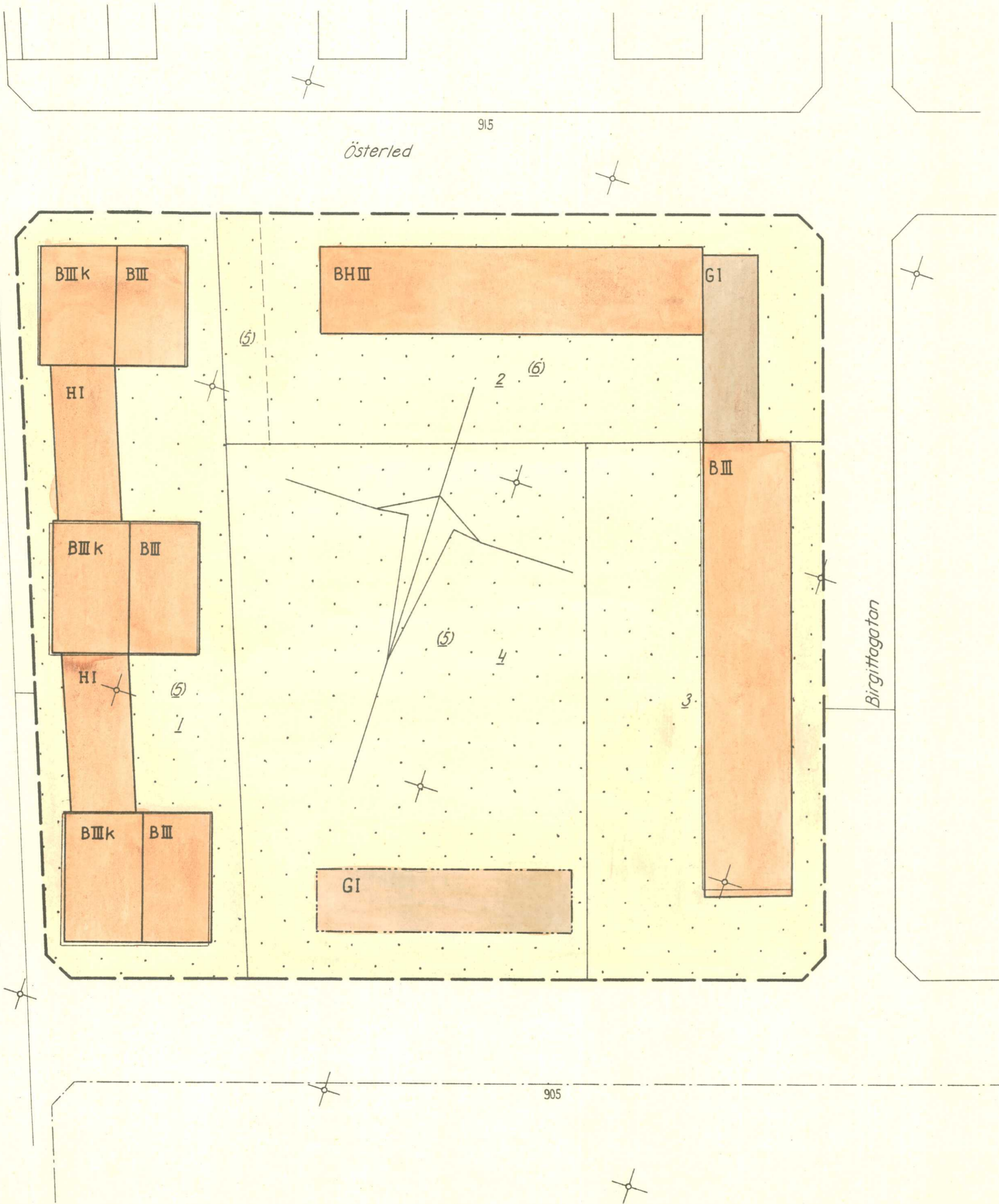


Förslag till **ÄNDRING AV STADSPLANEN FÖR KV. PORSGÅRDEN, ARBOGA STAD**










upprättat den 3 september 1952 av

Svenmoberg
/Sven Moberg/
stadsarkitekt

PL104



Beteckningar:

-  stadsplanegräns, tillika kvartersgräns
-  gällande bestämmelsegräns
-  föreslagen bestämmelsegräns
-  illustrationslinjer
-  B, BH, Bk mark för huvudsakligen bostadsändamål
-  H mark för handelsändamål
-  G mark för garageändamål
-  mark som ej får bebyggas
-  I III antal våningar

Förslaget är uppgjort 8 utdrag av en av under-tecknad i augusti 1952 upprättad karta, utvisande förslag till ändring av tammindelningen inom kvarteret Porsgården i Arboga stad, betygat Arboga den 3 september 1952.

Thorsten Jakobsson
mättningsman.

Förslaget antaget av byggnadsnämnden den 1 oktober 1952 § 221.


Betygat i tjänsten
Lennart Tysander
byggnadsnämndens sekr.

År 1952 den 20 november har länsstyrelsen fastställt denna karta angiven ändring av stadsplanen för kv. Porsgården, Arboga stad, och har beslutet där-om jämlikt 150 § byggnadslagen omedelbart vunnit laga kraft, betygat; Västerås slott i landskansliet som ovan

På tjänstens vägnar
R. Svensson

Stämpel 2 kronor

Denna kopias likhet med originalet, betygat: *Svenmoberg*





ARBOGA STAD

4 ek.

R/52

Förslag till ÄNDRING AV STADSPLANEN FÖR
KV.PORSGÅRDEN I ARBOGA STAD
Upprättat den 3 september 1952 av
Sven Moberg
stadsarkitekt PL. 104

BESKRIVNING.

För kvarteret Porsgården, liksom för områdena norr och öster om detsamma har stadsplan fastställts genom Kungl. brev den 8 oktober 1943.

För kvarteret ifråga har dessutom ändring i stadsplanen fastställts genom Kungl. brev den 25 augusti 1950.

Föreliggande ändringsförslag innebär att i kvarterets södra del utefter gatan inlagts en envåningsbyggnad för garageändamål. Denna byggnad har föreslagits, dels för att åt den stora öppna gårdsplanen i kvarterets mitt ge en något större slutenhet, dels för att bereda plats för uppställning av motorfordon, tillhöriga i kv. Porsgården och angränsande kvarter boende. En mindre transformatorstation för stadens elverk har även planerats i byggnaden.

STADSPLANEBESTÄMMELSER.

§ 1. Stadsplaneområdets användning.

1. Med B betecknat område får användas endast för bostadsändamål.
2. Med BH betecknat område får användas för bostads- och handelsändamål.
3. Med H betecknat område får användas endast för handelsändamål.
4. Med k betecknat område får i förhöjd undervåning användas för handelsändamål.
5. Med G betecknat område får användas endast för garageändamål.

§ 2. Mark, som icke får bebyggas.

Med punktprickning betecknad mark får icke bebyggas.

§ 3. Hushöjd.

Å med I, III och III k betecknat område får byggnad icke uppföras till större höjd än resp. 4,5, 10,8 och 11,8 meter.

§ 4. Våningsantal.

1. Å med I och III betecknat område får byggnad uppföras med resp. en och högst tre våningar.
2. Å med III k betecknat område får den tillåtna hushöjden utnyttjas för förhöjning av undervåningen.

§ 5. Byggnadsmaterial.

Byggnad skall uppföras av brandsäkert material.

Tillhör byggnadsnämndens i Arboga stad protokoll den 1 oktober 1952,

§ 221, betygar:

Ulla Tysander

Sven Moberg

Tillhör länsstyrelsens besöksutskott den 3 november 1952, betygar: Västerås slott i landskansliet.

På tjänstens vägnar:

R. Svensson