

Förslag till ändring av stadsplanen för del av  
**KV. STEN STURE M.M.,**  
 Arboga stad

Upprättat i februari 1967

Börje Ericsson  
**Börje Ericsson**  
 stadsarkitekt

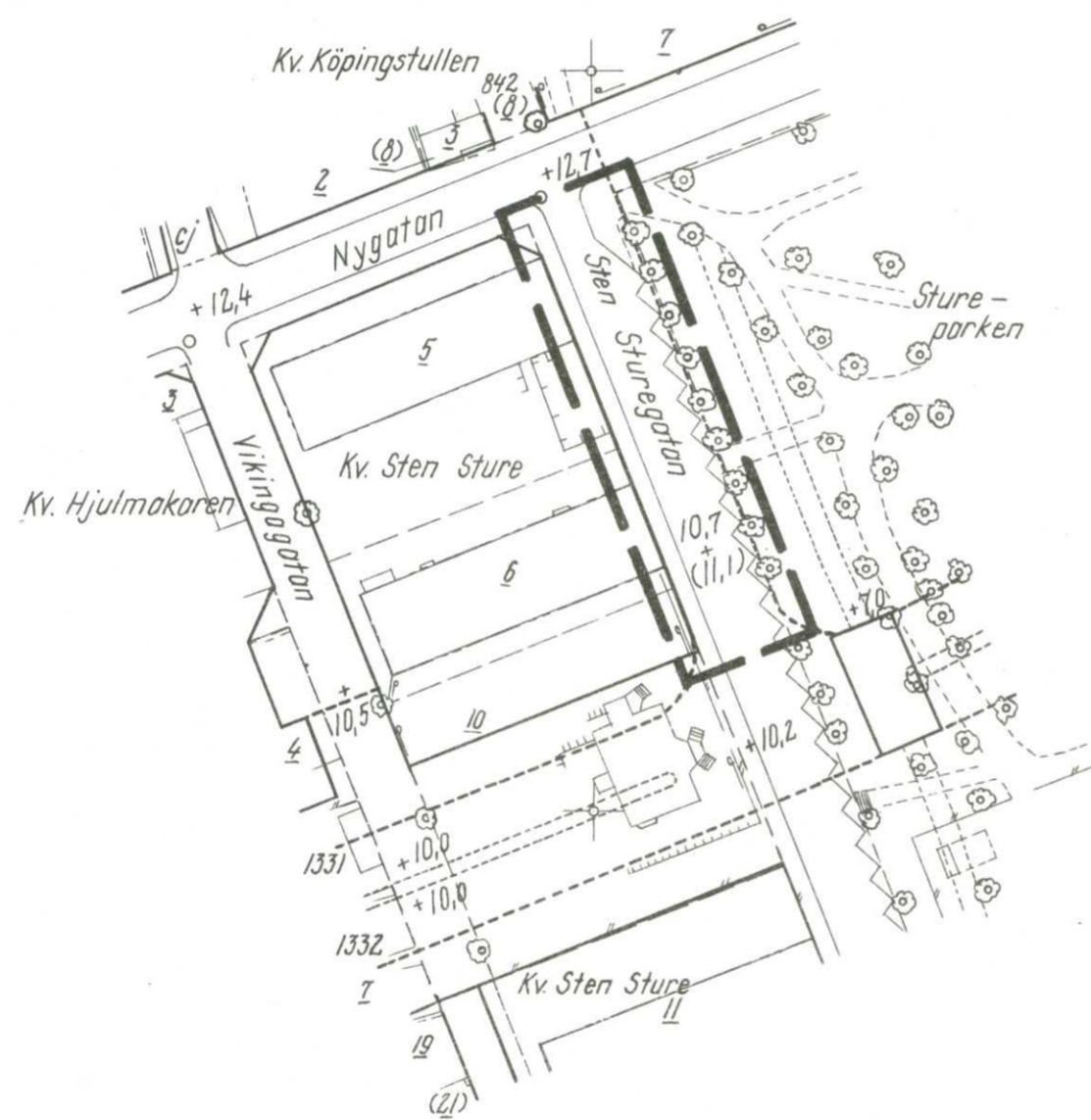
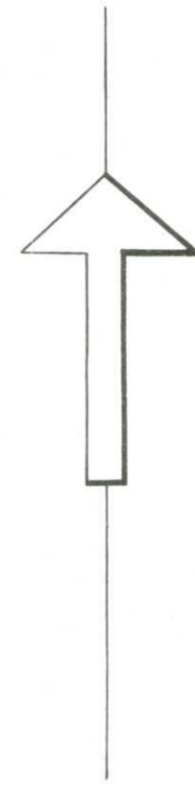
Fastighetsredovisningen avser  
 förhållandena den 2 mars 1967  
 Grundkartans riktighet bestyrkes

Bertil Nilsson  
 Bertil Nilsson  
 stadsingenjör

Tillhör byggnadsnämndens beslut  
 den 5 april 1967 § 67 ,  
 betygar:

Sven-Olof Sjöquist  
 Byggnadsnämndens sekr.

År 1967 den 5 juli har länsstyrelsen fastställt å denna karta angiven ändring av stadsplanen för kv. Sten Sture m.m. och har beslutet därom jämlikt 150 § byggnadslagen omedelbart vunnit laga kraft, betygar; Västerås i landskansliet som ovan. På tjänstens vägnar:  
 Curt Ohrner



**BETECKNINGAR**

**Grundkarta**

—	gällande kvarters- eller annan områdesgräns	+12,7	fastställd gatuhöjd
—	gällande bestämmelsegräns	o	polygonpunkt
---	fastighetsgräns	o	rutnätpunkt
----	annan gräns	5	nummer å rättsligen bestående tomt
▭	byggnad	(1)	nummer å administrativt bildad tomt
—	kantsten o. dyl.	1331	nummer å stadsäga eller stadsägoområde
—	staket	Cj	littera å i bihang C redovisat område
—	häck		
—	stöd mur		
⊙	träd		
---	väg o. dyl.		

**Stadsplanekarta**

— — — linje belägen 3m utanför stadsplaneområdet

— gällande områdesgräns

--- gränslinjer ej avsedda att fastställas

▭ allmän plats, gata

(+11,1) gällande gatuhöjd avsedd att utgå

+10,7 föreslagen gatuhöjd

Denna kopias likhet med  
 originalet, betygar:

*[Handwritten signature]*

Skala 1:1000



100

LÄNSSTYRELSEN

I  
VÄSTMANLANDS LÄN

Västerås  
tfn 021/10 200

RESOLUTION

5.7.1967

5/67  
III G1-30-1967

Byggnadsnämnden  
ARBOGA

Ink. 13 JUL 1967

Utskr  
Avskr  
Byggn st  
la  
öl  
DK

Ändring av stadsplanen för del av kvarteret Sten Sture m m i  
Arboga stad

På framställning av Arboga stad och med stöd av 26 § byggnads-  
lagen fastställer länsstyrelsen i Västmanlands län ett av  
byggnadsnämnden i Arboga den 5 april 1967 antaget förslag till  
ändring av stadsplanen för del av kvarteret Sten Sture m m i  
staden i enlighet med en av stadsarkitekt Börje Ericsson i  
februari 1967 upprättad karta med tillhörande, härvid fogade  
stadsplanebestämmelser.

Över länsstyrelsens beslut må jämlikt 150 § tredje stycket  
byggnadslagen besvär icke anföras.

  
Gustav Cederwall

  
Claes-Erik Wickström



ARBOGA STAD

Nämnd Byggnadsnämnden	UTDRAG UR PROTOKOLL	Datum 5.4.67	Dag för lägenligt till- kännagivande av pro- tokollens vederbörande justering
Sekreterare Sven-Olof Sjöquist			24.4.67

Förslag till ändring av stadsplanen för del av kvar- § 67.  
teret Sten Sture m.m. i Arboga stad.

Det antecknas att byggnadsnämnden under § 49 den 1/3 1967 beslutat godkänna ett av stadsarkitekten i februari månad 1967 upprättat förslag till ändring av stadsplanen för del av kvarteret Sten Sture m.m. Förslaget har därefter varit författningsenligt utställt för granskning. Vid utställningstidens utgång har skrivelser inkommit från Vägförvaltningen och Televerket utan erinran.

Efter avslutade överläggningar beslutar byggnadsnämnden att dels antaga planförslaget i föreliggande skick dels ock hos länsstyrelsen söka fastställelse av detsamma.

In fidem: *lsh*  
Sven-Olof Sjöquist

Rätt utdraget betygar

*Sven-Olof Sjöquist*


Till Byggnadsnämnden.

Förslag till ändring av stadsplanen för del av kv. Sten Sture m.m. har varit utställt för allmänhetens granskning under tiden 7-30 mars 1967.

Skrivelser har inkommit från Vägförvaltningen och Televerket utan erinran.

Jag föreslår att byggnadsnämnden med stöd av stadsfullmäktiges bemyndigande måtte antaga planen samt överlämna den till länsstyrelsen med hemställan om fastställelse.

Arboga den 5 april 1967

  
Börje Ericsson  
stadsarkitekt.



Tillhör byggnadsnämndens beslut  
den 5.4 1967 § 67  
betygar:

*Sven-Olof Kjerner*  
Byggnadsnämndens sek.

STADSPLANEBESTÄMMELSER tillhörande  
förslag till ändring av stadsplanen för  
del av KV. STEN STURE M.M., Arboga stad.

ARBOGA STAD

Telefon 0589/127 40, växel

§ 1.

STADSPLANEOMRÅDETS ANVÄNDNING

Tillhör länsstyrelsens  
beslut den 5 juli 1967, Stadsplaneområdet får användas endast för allmän gatutrafik.

Utgår  
officio

*M. Ohrner*  
Ohrner

Arboga i februari 1967

*Börje Ericsson*  
Börje Ericsson  
stadsarkitekt.