

Förslag till ändring av

# STADSPLANEN FÖR DEL AV ARBOGA STAD, DEL AV KV. VILSTA,

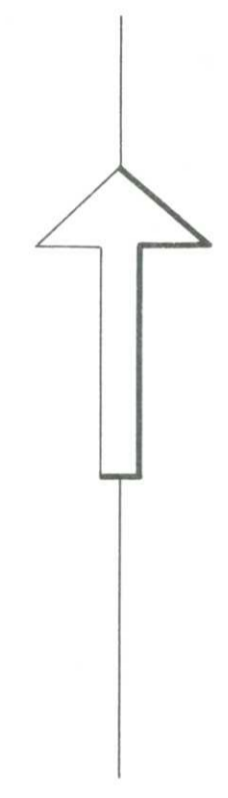
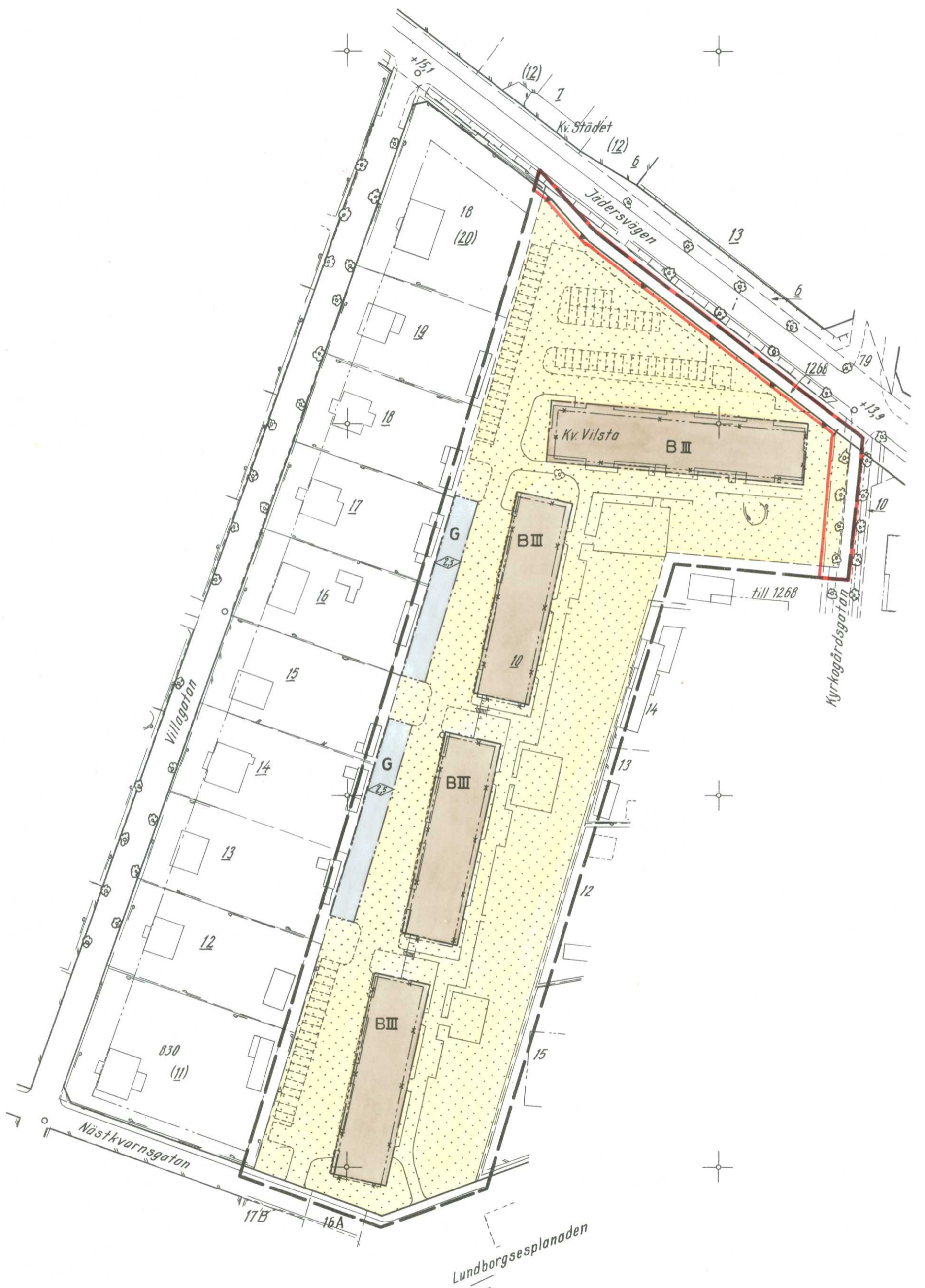
upprättat i oktober 1965 av

Bengt Emanuelson

Bengt Emanuelson, stadsarkitekt.

Tillhör byggnadsnämndens beslut  
den 8.12.65 § 325,  
betygar:  
Sven-Olof Sjöquist  
Byggnadsnämndens sekt.

Fastighetsredovisningen avser  
förhållandena den 1965.  
Grundkartans riktighet bestyrkes  
Bertil Nilsson  
Bertil Nilsson  
stadsingenjör.



År 1966 den 28 april har länsstyrelsen fastställt å denna karta angiven ändring av stadsplanen för del av kvarteret Vilsta. Från fastställelse har undantagits dels ett område som å kartan markerats med röda begränsningslinjer, dels ock 3 och 6 §§ i stadsplanebestämmelserna. Beslutet har jämlikt 150 § byggnadslagen omedelbart vunnit laga kraft, betygar; Västerås som ovan.

På tjänstens vägnar:  
Gunnar Eriksson  
Gunnar Eriksson

Denna kopias likhet med  
originalet, betygar:  
*[Signature]*


**BETECKNINGAR:**

*Grundkarta*

- gällande kvartersgräns eller annan områdesgräns
- - - - - gällande bestämmelsegräns
- - - - - fastighetsgräns
- gräns för administrativt bildad tomt
- ▭ byggnad
- kantsten
- staket
- häck
- stödmur
- ⊙ träd
- väg a. dyl.
- bank
- dike
- +0,0 fastställd gatuhöjd
- polygonpunkt
- + rutnätspunkt
- 19 nummer å rättsligen bestående tomt
- (20) nummer å administrativt bildad tomt
- 18 nummer å stadsäga eller stadsägoområde
- Kv Vilsta kvartersnamn
- Villagatan gatunamn

*Stadsplanekarta*

- linje belägen 3 meter utanför stadsplaneområdet
- gällande områdesgräns
- anordnande av stängsel
- - - - - bestämmelsegräns
- \* - \* - gällande bestämmelsegräns avsedd att utgå
- - - - - illustrationslinje
- B område för bostadsändamål
- G område för garageändamål
- mark som icke får bebyggas
- III antal våningar
- 2,5 byggnadshöjd



100

200

300 m.



ARBOGA STAD

Telefon 0589/127 40, växel

Tillhör byggnadsnämndens beslut  
den 8.12.65 § 325 ,  
betygar:

*Sven-Olof Sigurd*  
Byggnadsnämndens sekr.

1/66

Förslag till ändring av  
STADSPLANEN FÖR DEL AV ARBOGA STAD,  
DEL AV KV. VILSTA  
upprättat i oktober 1965 av  
Bengt Emanuelson, stadsarkitekt.

*Bengt Emanuelson*

BESKRIVNING

Gällande stadsplan är fastställd av Kungl. Maj:t den  
26 oktober 1962.

I förhållande till gällande stadsplan innebär föreliggande  
förslag, att två områden för garageändamål har föreslagits  
å tomten nr 10 inom kvarteret Vilsta och intill dess gräns  
mot väster. Garagen, som äro påkallade av det ökade behovet  
av garageplatser, äro avsedda att uppföras inom en för motor-  
fordonstrafik avsedd del av tomten.

Tillhör länsstyrelsens beslut  
den 28 april 1966, betygar

Ex officio:

*Summa Nilsson*



ARBOGA STAD  
Telefon 0589/127 40, växel

Tillhör byggnadsnämndens beslut  
den 0.12.65 § 325 ,  
betygar:

*Sven-Olof Björqvist*  
Byggnadsnämndens sekr.

Förslag till ändring av  
STADSPLANEN FÖR DEL AV ARBOGA STAD,  
DEL AV KV. VILSTA  
upprättat i oktober 1965 av  
Bengt Emanuelson, stadsarkitekt.

*Bengt Emanuelson*

#### STADSPLANEBESTÄMMELSER

#### §1. STADSPLANEOMRÅDETS ANVÄNDNING

##### Byggnadskvarter

- a) Med B betecknat område får användas endast för bostadsändamål. ✓
- b) Med G betecknat område får användas endast för garageändamål. ✓

#### §2. MARK SOM ICKE FÅR BEBYGGAS

Med punktprickning betecknad mark får icke bebyggas. ✓

#### §3. SÄRSKILDA FÖRESKRIFTER ANGÅENDE OMRÅDEN FÖR LEDNINGAR

Å med u betecknad mark få icke vidtagas anordningar som hindra framdragande eller underhåll av underjordiska allmänna ledningar.

#### §4. VÅNINGSAANTAL

Å med III betecknat område får byggnad uppföras med högst tre våningar.

#### §5. BYGGNADS HÖJD

Mom 1. Å med III betecknat område får byggnad icke uppföras till större höjd än 10,6 meter.

Mom 2. Å med siffra i romb betecknat område får byggnad uppföras till högst den höjd i meter som siffran anger.

#### §6. ANORDNANDE AV STÄNGSEL I VISST FALL

I kvartersgräns som betecknats med heldragen linje och trianglar skall med hänsyn till trafiksäkerheten fastighet förses med stängsel, vari ej får anordnas öppning som medger utfart eller annan utgång mot gata eller allmän plats.

Tillhör länsstyrelsens beslut den 28 april 1966/3 och  
6 §§ i stadsplanebestämmelserna har undantagits från  
fastställelse, betygar

Ex officio

*Gunnar Eriksson*