

Förslag till ändring av
**STADSPLANEN FÖR DEL AV ARBOGA STAD,
 DEL AV KV. KLOSTRET,**
 upprättat i november 1961 av







Bengt Emanuelson
 Bengt Emanuelson, stadsarkitekt.

Tillhör byggnadsnämndens beslut
 den 7.2.1962, § 29 ,
 betygar:
 E. Karlsson
 Byggnadsnämndens sekr.

Förslaget är upprättat på utdrag av
 grundkarta, senast kompletterad
 i november 1961 , betygar:
 Thorsten Jakobsson
 Stadsingenjör

År 1962 den 13 april har länsstyrelsen fast-
 ställt å denna karta angiven ändring av stadsplanen
 för del av kv. Klostret och har beslutet därom jäm-
 likt 150 § byggnadslagen omedelbart vunnit laga
 kraft, betygar; Västerås i landskansliet som ovan.
 På tjänstens vägnar:
 Gunnar Eriksson

Beteckningar:

-  linje belägen 3 meter utanför stadsplaneområdet
-  områdesgräns
-  gällande områdes- och bestämmelsegräns avsedd att utgå
-  illustrationslinjer
-  allmän plats, gata
-  befintliga byggnader

Denna kopias likhet med
 originalet, betygar:

B. Emanuelson

Skala 1:400
 10 5 0



ARBOGA STAD

Tillhör byggnadsnämndens beslut
den 7.2.1962, § 29,
betygar:

[Signature]
Byggnadsnämndens sek.

Förslag till ändring av
STADSPLANEN FÖR DEL AV ARBOGA STAD,
DEL AV KV. KLOSTRET
upprättat i november 1961 av
Bengt Emanuelson, stadsarkitekt.

[Signature]
1/62

BESKRIVNING.

Gällande stadsplan för området är fastställd den 8 oktober 1943.

Stadsplaneförslaget innebär ingen annan ändring av gällande stadsplan, än att gatuområdet utvidgas från 9 m till 15,5 m för att till en del kunna tagas i anspråk som parkeringsplats.

Ägare till berörd tomtmark, Stiftelsen Hyresbostäder i Arboga, är genom avtal, beredd avstå tomtmarken i fråga till staden.

Stadsplanebestämmelser erfordras ej. ✓

Tillhör länsstyrelsens beslut
den 13 april 1962, betygar

Ex officio:

[Signature]

/Gunnar Eriksson/